Defensoría del Pueblo

Emergencia climática: Gestión de riesgo



A nivel nacional: Daños a la población y número de intervenciones de la Defensoría del Pueblo

- **31 236** damnificados
- **190 563** afectados en cuanto a los daños personales a la población.

282 intervenciones realizadas por la Defensoría del Pueblo a nivel nacional*

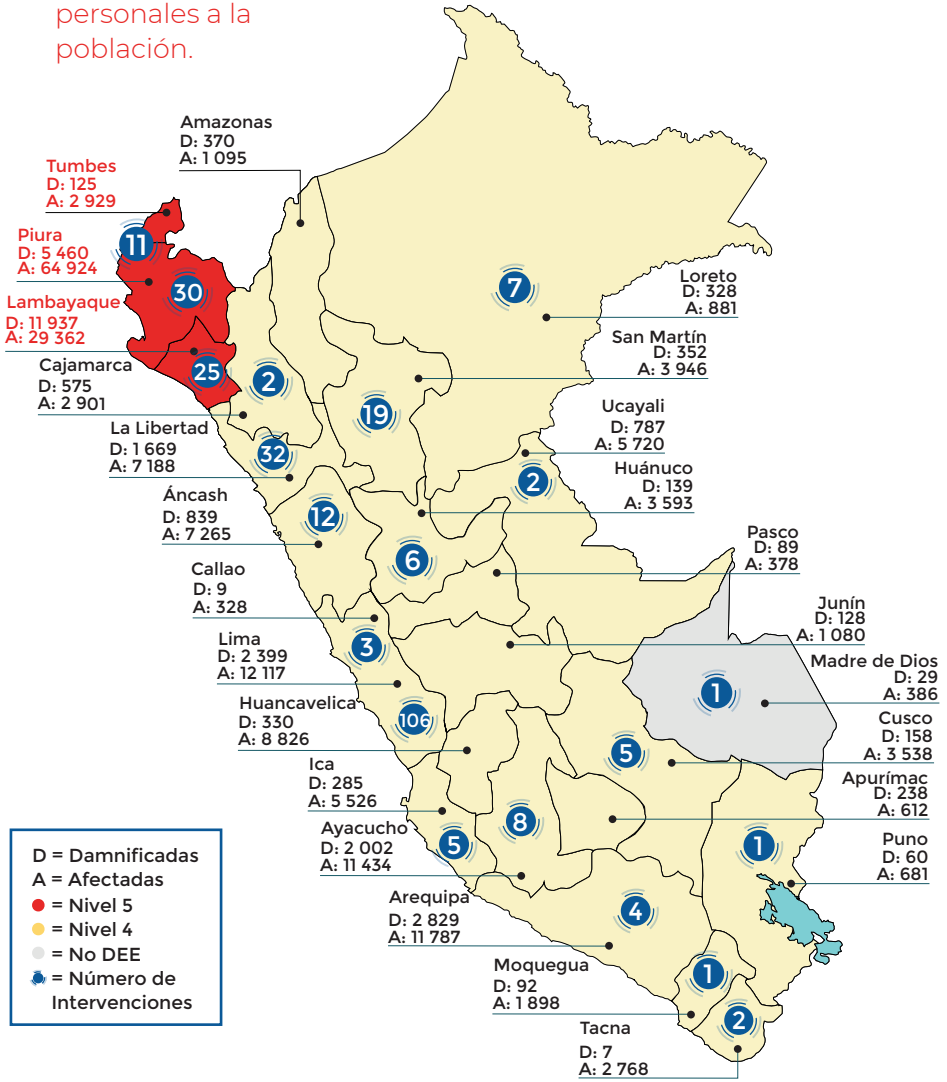

Total de daños a la población de bienes y servicios

Viviendas*			Aulas*			Establecimientos de salud*		
Destruidas	Inhabilitables	Afectadas	Destruidas	Inhabilitables	Afectadas	Destruidos	Inhabilitables	Afectados
4 255	7 676	75 365	119	388	1 295	12	21	212







Total de enfermedades que se agudizan por la temporada de lluvias

Dengue
36 103 Casos
247 Hospitalizados
36 Fallecidos

Neumonías
Menor de 5 años
3 760 Casos
35 Fallecidos
Mayor de 60 años
7 073 Casos
562 Fallecidos

Leptospirosis
4 022 Casos
2 Fallecidos

Malaria
5 364 Casos
0 Fallecidos

Enfermedad diarreica aguda (EDA)
324 363 Casos
23 Fallecidos

* Actualizado al 05 de abril de 2023 | Fuente: COEN - INDECI

Defensoría del Pueblo



Emergencia climática: Gestión de riesgo

PIURA



- 8 Provincias
- 65 Distritos
- Población 1 856 809
  - 918 850 Mujeres
  - 937 959 Hombres
- Superficie 35657.50 km²

Población**

5 460 Damnificados
64 924 Afectados



Viviendas**

569 Destruidas
1 327 Inhabilitadas
23 740 Afectadas



Aulas**

56 Destruidas
161 Inhabilitadas
352 Afectadas



Establecimientos de salud**

4 Destruidas
9 Inhabilitadas
76 Afectadas



Transporte**

8 provincias con Tránsito restringido
4 peajes suspendidos



Agua y saneamiento***

1 EPS afectada
150 Prestador no EPS
72 Infraestructura



Electricidad***

No se registran reportes sobre afectaciones al servicio de energía electrica.



Telecomunicaciones***

18 bases y 6 nodos de servicio internet de Telefónica,
1 estación base de Bitel, y
1 estación de Claro afectadas



** Actualizado al 05 de abril de 2023 (15:00 horas) | Fuente: COEN - INDECI
*** Actualizado al 04 de abrilde 2023 (15:00 horas) | Fuente: MTC - ANA - Sutran - Sunass

Defensoría del Pueblo



Emergencia climática: Gestión de riesgo

TUMBES

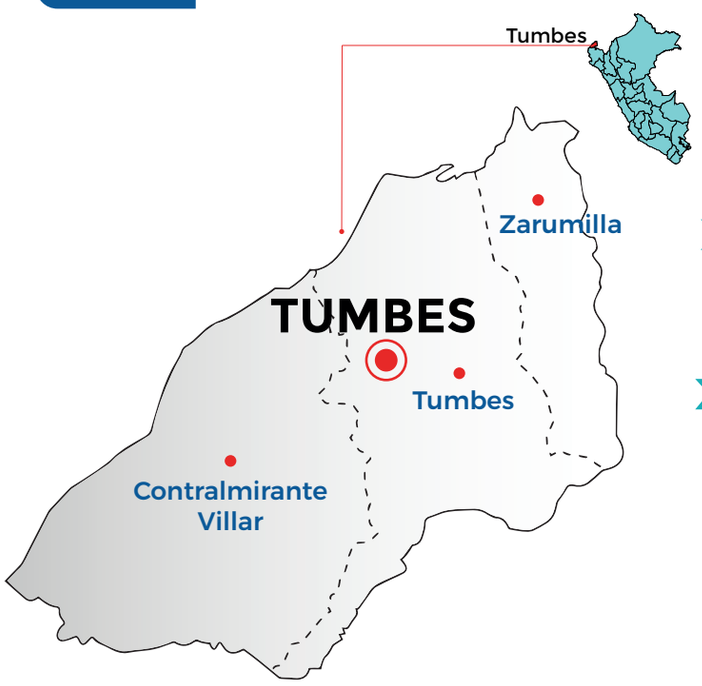

3 Provincias

13 Distritos

Población
224 863

113 519 Mujeres

111 344 Hombres

Superficie
4669.20 km²

Población**

125 Damnificados

2 929 Afectados



Viviendas**

11 Destruidas

28 Inhabilitadas

1 185 Afectadas



Aulas**

0 Destruidas

0 Inhabilitadas

7 Afectadas



Establecimientos de salud**

0 Destruidas

0 Inhabilitadas

2 Afectadas



Transporte**

13 distritos con Tránsito restringido

1 peaje suspendido



Agua y saneamiento***

1 EPS afectada

33 Prestador no EPS

22 Infraestructura



Electricidad***

No se registran reportes sobre afectaciones al servicio de energía electrica.



Telecomunicaciones***

No se registran afectaciones al servicio de telecomunicación.



** Actualizado al 05 de abril de 2023 (15:00 horas) | Fuente: COEN - INDECI

*** Actualizado al 04 de abrilde 2023 (15:00 horas) | Fuente: MTC - ANA - Sutran - Sunass

Defensoría del Pueblo



Emergencia climática: Gestión de riesgo

LAMBAYEQUE



- 3 Provincias
- 38 Distritos
- Población 1 197 260
  - 580 725 Mujeres
  - 616 535 Hombres
- Superficie 14479.52 km²

Población**

11 937 Damnificados

29 362 Afectados



Viviendas**

1 813 Destruidas

2 994 Inhabilitadas

11 079 Afectadas



Aulas**

No se registran reportes de aulas.



Establecimientos de salud**

No se registran reportes de estabecimientos de salud.



Transporte**

2 provincias con Tránsito restringido

4 peajes suspendidos



Agua y saneamiento***

1 EPS afectada

136 Prestador no EPS

30 Infraestructura



Electricidad***

No se registran reportes sobre afectaciones al servicio de energía electrica.



Telecomunicaciones***

5 bases y 2 nodos de servicio internet de Telefónica,

2 estaciones base de Bitel, y

1 estación de Claro afectadas



** Actualizado al 05 de abril de 2023 (15:00 horas) | Fuente: COEN - INDECI

*** Actualizado al 04 de abrilde 2023 (15:00 horas) | Fuente: MTC - ANA - Sutran - Sunass