Defensoría del Pueblo

Emergencia climática: Gestión de riesgo

Reporte n.° 2



A nivel nacional: Daños a la población y número de intervenciones de la Defensoría del Pueblo

- **39 223** ▲ damnificados
- **225 666** ▲ afectados en cuanto a los daños personales a la población.

299 intervenciones realizadas por la Defensoría del Pueblo a nivel nacional*

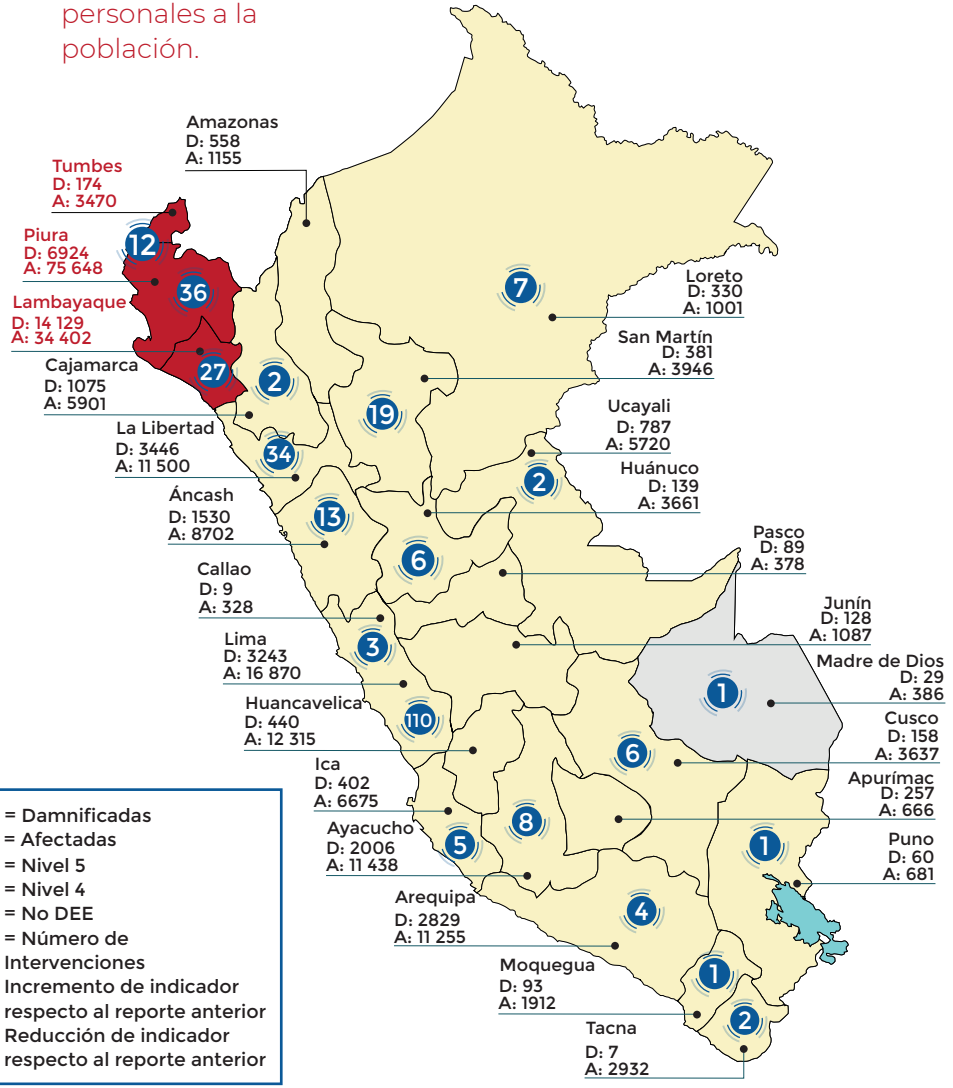

D = Damnificadas
A = Afectadas
● = Nivel 5
● = Nivel 4
● = No DEE
● = Número de Intervenciones
▲ Incremento de indicador respecto al reporte anterior
▼ Reducción de indicador respecto al reporte anterior

Total de daños a la población de bienes y servicios

Viviendas*			Aulas*			Establecimientos de salud*		
Destruidas	Inhabilitables	Afectadas	Destruidas	Inhabilitables	Afectadas	Destruidos	Inhabilitables	Afectados
5153	9873	90 682	91	432	1685	8	25	256







Total de enfermedades que se agudizan por la temporada de lluvias

Dengue
40 958 Casos
244 Hospitalizados
42 Fallecidos

Neumonías
Menor de 5 años
3768 Casos
35 Fallecidos
Mayor de 60 años
7077 Casos
561 Fallecidos

Leptospirosis
4035 Casos
2 Fallecidos

Malaria
5451 Casos
0 Fallecidos

Enfermedad diarreica aguda (EDA)
324 871 Casos
23 Fallecidos

* Actualizado al 10 de abril de 2023 (20:30) | **Fuente: COEN - INDECI**

Defensoría del Pueblo



Emergencia climática: Gestión de riesgo

Reporte n.° 2

PIURA



- 8 Provincias
- 65 Distritos
- Población 1 856 809
  - 937 959 Mujeres
  - 918 850 Hombres
- Superficie 35 657.50 km²

Población**

- 6924 Damnificados
- 75 648 Afectados



Viviendas**

- 707 Destruidas
- 1723 Inhabilitadas
- 27 282 Afectadas



Aulas**

- 17 Destruidas
- 154 Inhabilitadas
- 636 Afectadas



Establecimientos de salud**

- 0 Destruidas
- 9 Inhabilitadas
- 105 Afectadas



Transporte***

- 3 provincias con Tránsito restringido
- 6 provincias con Tránsito interrumpido
- 4 peajes suspendidos



Agua y saneamiento***

- 1 EPS afectada
- 149 Prestador no EPS
- 72 Infraestructura



Electricidad***

No se registran reportes sobre afectaciones al servicio de energía electrica.



Telecomunicaciones***

- 22 bases y 5 nodos de servicio internet de Telefónica, y
- 2 estación de Claro afectadas



** Actualizado al 10 de abril de 2023 (20:30 horas) | Fuente: COEN - INDECI
*** Actualizado al 11 de abril de 2023 (16:00 horas) | Fuente: MTC - ANA - Sutran - Sunass

Defensoría del Pueblo



Emergencia climática: Gestión de riesgo

Reporte n.° 2

TUMBES

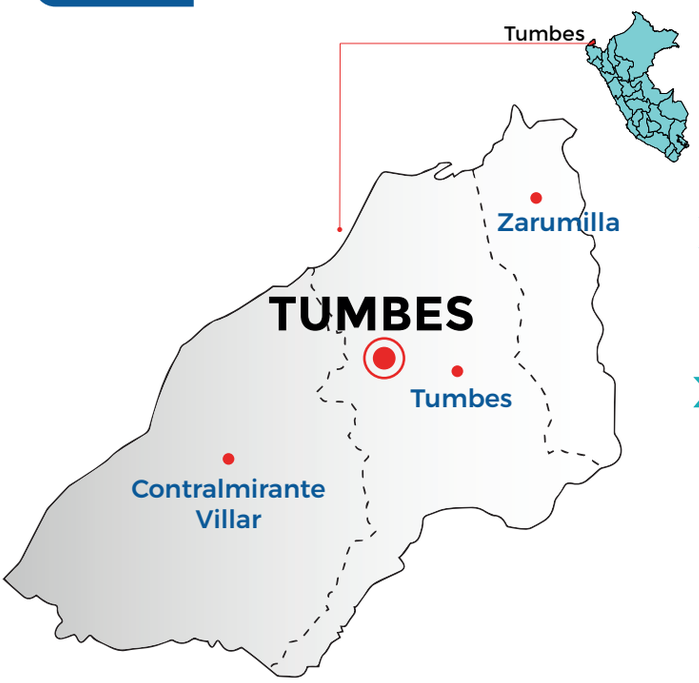

- 3 Provincias
- 13 Distritos
- Población 224 863
  - 111 344 Mujeres
  - 113 519 Hombres
- Superficie 4669.20 km²

Población**

174 Damnificados

3470 Afectados



Viviendas**

18 Destruidas

41 Inhabilitadas

1504 Afectadas



Aulas**

0 Destruidas

0 Inhabilitadas

7 Afectadas



Establecimientos de salud**

0 Destruidas

0 Inhabilitadas

2 Afectadas



Transporte***

No se registran afectaciones al servicio de tránsito.

1 peaje suspendido



Agua y saneamiento***

1 EPS afectada

33 Prestador no EPS

22 Infraestructura



Electricidad***

No se registran reportes sobre afectaciones al servicio de energía electrica.



Telecomunicaciones***

1 estación base de Telefónica, y

1 estación base de Bitel.



** Actualizado al 10 de abril de 2023 (20:30 horas) | Fuente: COEN - INDECI
*** Actualizado al 11 de abril de 2023 (16:00 horas) | Fuente: MTC - ANA - Sutran - Sunass

Defensoría del Pueblo



Emergencia climática: Gestión de riesgo

Reporte n.° 2

LAMBAYEQUE



- 3 Provincias
- 38 Distritos
- Población 1 197 260
  - 616 535 Mujeres
  - 580 725 Hombres
- Superficie 14479.52 km²

Población**

14 129 Damnificados

34 402 Afectados



Viviendas**

2178 Destruidas

3543 Inhabilitadas

14 011 Afectadas



Aulas**

No se registran reportes de aulas.



Establecimientos de salud**

No se registran reportes de estabecimientos de salud.



Transporte***

2 provincias con Tránsito restringido

4 peajes suspendidos



Agua y saneamiento***

1 EPS afectada

53 Prestador no EPS

7 Infraestructura



Electricidad***

No se registran reportes sobre afectaciones al servicio de energía electrica.



Telecomunicaciones***

7 bases y 2 nodos de servicio internet de Telefónica, y

4 estación de Claro afectadas.



** Actualizado al 10 de abril de 2023 (20:30 horas) | Fuente: COEN - INDECI
*** Actualizado al 11 de abril de 2023 (16:00 horas) | Fuente: MTC - ANA - Sutran - Sunass